

Factura Pequeño Contribuyente

FREDY AMILCAR, CARDONA BERNAL
Nit Emisor: 89129016
FREDY AMILCAR CARDONA BERNAL
SECTOR ESCUELA ALDEA LA CAMPANA, Monjas, JALAPA
NIT Receptor: 3440958
Nombre Receptor: INSTITUTO GEOGRAFICO NACIONAL

NÚMERO DE AUTORIZACIÓN:
64B9FBAA-6264-4D33-8545-1D97586C4235
Serie: 64B9FBAA Número de DTE: 1650740531
Numero Acceso:
Fecha y hora de emisión: 28-abr-2023 08:42:42
Fecha y hora de certificación: 03-abr-2023 08:42:43
Moneda: GTQ

#No	B/S	Cantidad	Descripcion	Precio/Valor unitario (Q)	Descuentos (Q)	Otros Descuentos(Q)	Total (Q)	Impuestos
1	Servicio	1	Por Servicios Técnicos prestados al Instituto Geográfico Nacional según Contrato Administrativo No. 2023-1-3-1646 correspondiente del mes de abril de 2023.	8,000.00	0.00	0.00	8,000.00	
TOTALES:					0.00	0.00	8,000.00	

* No genera derecho a crédito fiscal

CANCELADO

Datos del certificador

Superintendencia de Administracion Tributaria NIT: 16693949



Ing. Oscar Cruz Ramos
Subdirector General
con funciones temporales
Instituto Geográfico Nacional

Licda. Pahola Méndez
Directora
Instituto Geográfico Nacional



"Contribuyendo por el país que todos queremos"



Régimen de Factura Electrónica en Línea
Verificación de Documento Tributario Electrónico

Factura Pequeño Contribuyente (FPEQ)	
EMISIÓN	
Fecha Emisión:	28/04/2023 08:42:42
Emisor:	89129016 - FREDY AMILCAR, CARDONA BERNAL
Establecimiento:	1 - FREDY AMILCAR CARDONA BERNAL
Receptor:	3440958 - INSTITUTO GEOGRAFICO NACIONAL
Monto Total:	GTQ 8,000
No. de acceso:	
CERTIFICACIÓN	
Autorización:	64B9FBAA-6264-4D33-8545-1D97586C4235
Serie:	64B9FBAA
Número del DTE:	1650740531
ACEPTACIÓN SAT	
Acuse de recibo:	FCID202320230403T08:42:4306:0064B9FBAA62644D3385451D97586C4235
Fecha de la consulta:	03/04/2023 08:44:24

NOTA: Si la información no coincide con el documento que tiene en su poder, denúncielo aquí:

<https://portal.sat.gob.gt/portal/denuncias/>

INFORME MENSUAL DE ACTIVIDADES

PERÍODO: ABRIL 2023
REGLÓN: 029 "OTRAS REMUNERACIONES DE PERSONAL TEMPORAL"
OBJETO: "SERVICIOS TÉCNICOS PARA COLABORAR EN ACTIVIDADES RELACIONADAS CON LA ELABORACIÓN DE MAPAS Y DIGITALIZACIÓN DE INFORMACIÓN GEOGRÁFICA PARA LA ACTUALIZACIÓN DE BASE DE DATOS, ADEMÁS DE ACUDIR A COMISIONES DE CAMPO"
TIPO DE SERVICIO: TÉCNICOS
PRESTADO EN: INSTITUTO GEOGRÁFICO NACIONAL -IGN-
NO. DE CONTRATO: 2023-1-3-1646
PLAZO DEL CONTRATO: DEL 03 DE ENERO AL 30 DE ABRIL DE 2023

En cumplimiento a la cláusula segunda del Contrato Administrativo número 2023-1-3-1646, suscrito con mi persona, presento ante usted el informe mensual de actividades realizadas:

ACTIVIDADES REALIZADAS Y RESULTADOS OBTENIDOS:

1. **Servicios técnicos para colaborar con las actividades relacionadas con la elaboración de mapas geográficos y comparación de certificaciones de ordenamiento territorial.**

Actividad: colaboré con la elaboración de mapas geográficos para la información requerida y en la actualización de certificaciones de ordenamiento territorial, enviadas por algunas municipalidades.

Resultado: Se digitalizo y se comparo la certificación de la División Territorial del municipio de Santiago del departamento de Sacatepéquez.

2. **Servicios técnicos para colaborar en la información y digitalización de información geográfica requerida para actualizar la base de datos del suplemento del Diccionario Geográfico del Departamento que le sea asignado, así como cuantificación de datos obtenidos en campo.**

Actividad: colaboré con la digitalización y actualización de datos del suplemento del Diccionario Geográfico Nacional.

Resultado: actualización del 100% de datos del Diccionario Geográfico Nacional del municipio de Sanarate del departamento de El Progreso.

3. **Servicios técnicos para colaborar en comisiones de campo y actividades documentales respecto a la clasificación del uso del suelo urbano y actualización de toponimia de los municipios que le sean asignados.**

Actividad: colaboré realizando trabajo de gabinete, transcripción y digitalización de datos en su segunda fase del departamento de Santa Rosa.

Resultado: actualización de datos obtenidos a través de visitas de campo, mapas y certificaciones juntamente con las municipalidades de Nuevo Pueblo Viñas, Santa Rosa de Lima y Santa Cruz el Naranjo, Nueva Santa Rosa, San Rafael Las Flores, Casillas y Barberena del departamento de Santa Rosa.

4. Servicios técnicos para colaborar con las actividades técnicas relacionadas o propias de la División de Información Geográfica.

Actividad: colaboré con la transcripción de información sobre certificaciones asignadas que ingresaron a la División de Información Geográfica.

Resultado: tener actualizada la base de datos sobre lugares poblados de los municipios de La Esperanza y Olintepeque del departamento de Quetzaltenango, Joyabaj del departamento de Quiché.


5. Servicios técnicos en otras actividades que le sean asignadas:

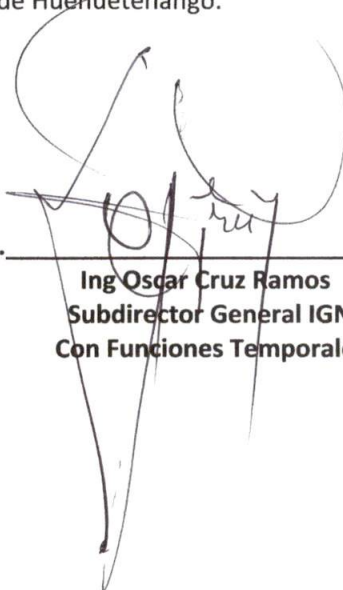
Actividad: colaboré en la participación del diplomado de Ética y Liderazgo.


Resultado tener un mejor conocimiento sobre el tema de Ética y Liderazgo.

Actividad: colaboré con escanear los oficios que se enviaron a las diferentes municipalidades solicitando las certificaciones territoriales.

Resultado: Tener un respaldo digital a los oficios enviados a las municipalidades de San José el Idolo y San José La Máquina del departamento de Suchitepéquez, Estanzuela del departamento de Zacapa, San Mateo Ixtatan, San Juan Ixcay, San Rafael Petzal del departamento de Huehuetenango.

F. 
Fredy Amilcar Cardona Bernal
DPI:2852 81232 2106
Celular: 5003-6151

F. 
Ing Oscar Cruz Ramos
Subdirector General IGN
Con Funciones Temporales



F. 
Lcda. Pahola Méndez Mata
Directora
Instituto Geográfico Nacional



INFORME FINAL DE ACTIVIDADES

PERÍODO: DEL 03 DE ENERO AL 30 DE ABRIL DE 2023
REGLÓN: 029 "OTRAS REMUNERACIONES DE PERSONAL TEMPORAL"
OBJETO: "SERVICIOS TÉCNICOS PARA COLABORAR EN ACTIVIDADES RELACIONADAS CON LA ELABORACIÓN DE MAPAS Y DIGITALIZACIÓN DE INFORMACIÓN GEOGRÁFICA PARA LA ACTUALIZACIÓN DE BASE DE DATOS, ADEMÁS DE ACUDIR A COMISIONES DE CAMPO"
TIPO DE SERVICIO: TÉCNICOS
PRESTADO EN: INSTITUTO GEOGRÁFICO NACIONAL -IGN-
NO. DE CONTRATO: 2023-1-3-1646
PLAZO DEL CONTRATO: DEL 03 DE ENERO AL 30 DE ABRIL DE 2023

En cumplimiento a la cláusula segunda del Contrato Administrativo número 2023-1-3-1646, suscrito con mi persona, presento ante usted el informe final de actividades realizadas:

ACTIVIDADES REALIZADAS Y RESULTADOS OBTENIDOS:

1. **Servicios técnicos para colaborar con las actividades relacionadas con la elaboración de mapas geográficos y comparación de certificaciones de ordenamiento territorial.**

Actividad: colaboré con la elaboración de mapas geográficos para la información requerida y en la actualización de certificaciones de ordenamiento territorial, enviadas por algunas municipalidades

Resultado: Archivos digitalizados para ser incluidos a la base de datos institucional, digitalización de datos por categorías del cuadrante número 25, 36 y 37 del municipio de Coatepeque del departamento de Quetzaltenango.

2. **Servicios técnicos para colaborar en la información y digitalización de información geográfica requerida para actualizar la base de datos del suplemento del Diccionario Geográfico del Departamento que le sea asignado, así como cuantificación de datos obtenidos en campo.**

Actividad: colaboré con la digitalización y actualización de datos del suplemento del Diccionario Geográfico Nacional.

Resultado: actualización del 100% de datos del Diccionario Geográfico Nacional del municipio de Sanarate del departamento de El Progreso.

3. **Servicios técnicos para colaborar en comisiones de campo y actividades documentales respecto a la clasificación del uso del suelo urbano y actualización de toponimia de los municipios que le sean asignados.**

Actividad: colaboré con el trabajo de gabinete de toponimia del departamento de Santa Rosa.

Resultado: actualización de datos de los lugares poblados de los municipios de Santa Cruz Naranjo, Santa Rosa de Lima y actualización de datos obtenidos a través de visitas de campo, mapas y certificaciones juntamente con las municipalidades de Nuevo Pueblo Viñas, Santa Rosa de Lima y Santa Cruz el Naranjo, Nueva Santa Rosa, San Rafael Las Flores, Casillas y Barberena del departamento de Santa Rosa

4. Servicios técnicos para colaborar con las actividades técnicas relacionadas o propias de la División de Información Geográfica.

Actividad: colaboré con la transcripción de información sobre certificaciones asignadas que ingresaron a la División de Información Geográfica

Resultado: tener actualizada la base de datos sobre lugares poblados de los municipios de San Diego y San Jorge del departamento de Zacapa, de San Bartolomé Milpas Altas, Santa Catarina Barahona y San Lucas Sacatepéquez del departamento de Sacatepéquez, La Esperanza y Olinstepeque del departamento de Quetzaltenango, Joyabaj del departamento de Quiché.

5. Servicios técnicos en otras actividades que le sean asignadas:

Actividad: colaboré participando en la capacitación impartida por el área de información pública.

Resultado Reforzar el conocimiento sobre el uso de Microsoft Excel, Microsoft Word, Correo Electrónico y Internet.

Actividad: colaboré en el archivo de certificaciones de ordenamiento territorial en la División de Información Geográfica.

Resultado: ordenar la documentación de los lugares poblados enviados y recibidos por diferentes municipalidades del país.


Actividad: colaboré con escanear los oficios que se enviaron a las diferentes municipalidades solicitando las certificaciones territoriales.


Resultado: Tener un respaldo digital a lo oficios enviados a las municipalidades de San Antonio Palopo, San Marcos La Laguna, San Pablo La Laguna y San Pedro La Laguna del departamento de Sololá, San José el Idolo y San José La Máquina del departamento de Suchitepéquez, Estanzuela del departamento de Zacapa, San Mateo Ixtatan, San Juan Ixcoy, San Rafael Petzal del departamento de Huehuetenango.

Actividad: colaboré en la participación del diplomado de Ética y Liderazgo en 8 pasos.

Resultado tener un mejor conocimiento sobre el tema de Ética y Liderazgo en 8 pasos.

F. 
Fredy Amilcar Cardona Bernal
DPI:2852 81232 2106
Celular: 5003-6151

F. 
Ing Oscar Cruz Ramos
Subdirector General IGN
Con Funciones Temporales



F. 
Licda. Pahola Méndez Mata
Directora
Instituto Geográfico Nacional

